



ОТКРЫВАЯ МИР...

О русских первопроходцах
и путешественниках

ОТКРЫВАЯ МИР...


«Снилось ты нам с наших первых веков
где то за высью чужих плоскогорий,
В свете и в тени полдневных валов, Южное море».

Я. Брюсов

Во все времена были люди, которым не сиделось на месте. Ветер странствий и неуёмное любопытство несли их по дорогам мира. Стремление познавать неизвестное всегда являлось двигателем прогресса и определяло ход истории человечества.

Русские первооткрыватели — мореплаватели и землепроходцы, купцы и торговцы, учёные и натуралисты путешествовали по всему миру — в Сибири и на Дальнем Востоке, в Средней и Центральной Азии, в Южных морях и Северном Ледовитом океане. Что влекло их в опасный путь? Жажда денег, славы, познаний?

Наша выставка представляет книги из фонда Научной библиотеки Тольяттинского университета, рассказывающие о том, как на протяжении столетий открывались новые страны и континенты, как менялась карта мира, приобретая свои современные очертания. Эти издания помогут познакомиться с исследователями новых земель, узнать о маршрутах великих русских путешественников.



О русских первопроходцах
и путешественниках




☞ Ципоруха М. И. Первопроходцы. Русские имена на карте Евразии [Электронный ресурс] / М. И. Ципоруха. – Москва : ЭНАС, 2017. – 352 с. – Режим доступа: <http://www.iprbookshop.ru/76162.html>. – Электронно-библиотечная система "IPRbooks".



☞ В своей книге «Первопроходцы» Михаил Ципоруха собрал бесценную информацию о путешественниках и их открытиях, чьи имена сегодня незаслуженно забыты.

Среди них — Иван Москвитин, томский казачий атаман Дмитрий Копылов, Василий Данилович Поярков и многие другие. Каждая глава книги посвящена одному из героев: включает его биографию и волнующие истории странствий, культурные очерки о жизни малоизвестных народностей и описания географических объектов, сделанные во время экспедиций. Старинные карты, архивные материалы дополняют и иллюстрируют издание.

Просвещённая Европа и весь остальной мир восторгались ими, нашими предками. «Продвижение русских через Сибирь в течение XVII века, — приводит автор слова английского учёного Дж. Бейкера, — шло с ошеломляющей быстротой. ...На долю этого безвестного воинства достаётся такой подвиг, который навсегда останется памятником его мужеству и предприимчивости и равно которому не совершил никакой другой европейский народ».




☞ Сергей Марков, автор известных книг о землепроходцах и мореходах «Земной круг» и «Вечные следы», предлагает читателю сборник маленьких новелл по истории и географии. Часть из них публиковалась в журнале «Вокруг света» и проникнута восхищением подвигами отважных путешественников.

В «Летопись» вошли рассказ о послых Александра Невского, новые данные о походах в горы Тибета и Сибирь, сведения о грамоте Строгановых, о плаваниях русских по Тихому океану в поисках Северной Америки, о путешествиях по арабскому миру, о людях всемирно известных и о тех, чьи имена сохранились не в памяти потомков, а лишь на страницах исторических хроник и учебников.

☉ Марков С. Н. Летопись / С. Н. Марков ; предисл. А. П. Окладникова. – Москва : Мол. гвардия, 1978. – 288 с. : ил.

☉ русских первопроходцев
и путешественников

Путешествие Афанасия Никитина для науки и истории открыл Н. М. Карамзин. Разбирая архив Троице-Сергиева монастыря, он нашёл глубоко поразившие его дневниковые записи русского путешественника. На их основе сделан вывод: «Россия в XV веке имела своих Тавернье и Шарденей, менее просвещённых, но равно смелых и предприимчивых; индейцы [т.е. индийцы] слышали об ней [о России] прежде, нежели о Португалии, Голландии, Англии».



📖 **Кунин К. И.** Путешествие Афанасия Никитина / К. И. Кунин ; предисл. Э. М. Мурзаева. – Москва : ОГИЗ-Географгиз, 1947. – 68 с. : ил. – (Русские путешественники).

📌 Работа К. И. Кунина из серии «Русские путешественники» посвящена судьбе замечательного тверяка, любознательного и отважного купца, который 500 лет назад совершил невероятное путешествие в далёкие заморские страны и поведал о своих впечатлениях.

В «Приложении» даётся отрывок из «Хождения за три моря», охватывающий часть записей Афанасия Никитина о плавании из Ормуза в Индию.


Небольшие книги данной серии ставят своей целью более подробно раскрыть жизнеописание, путешествия и сделанные русскими первопроходцами географические открытия в далёких уголках земного шара. Представленная вашему вниманию брошюра, изданная в 1947 году, находится в отделе редких книг библиотеки.





✦ **Семенов Л. С.** Путешествие Афанасия Никитина / Л. С. Семенов. – Москва : Наука, 1980. – 145 с. : ил. – (История науки и техники).

📌 Записки русского путешественника Афанасия Никитина, шесть лет жизни проведшего в «хождении» по Востоку и Индии с московским посольством и купеческими караванами, переведены на многие языки мира и издавна привлекают внимание писателей и учёных.

Леонид Семёнов, работавший в Индии, в своей книге о путешествии Афанасия Никитина по-новому осмысливает замечательный памятник древнерусской культуры. Сопоставляя русские летописи и индийские хроники с записками А. Никитина, он устанавливает новые хронологические рамки «Хождения за три моря», уточняет маршрут путешествия. Книга интересна ещё и тем, что автор обращается к общей исторической картине середины XV века.




✳ Давидсон А. Б. Зов дальних морей / А. Б. Давидсон, В. А. Макрушин. - Москва : Наука, 1979. - 324, [2] с. : ил.



☞ «Зов дальних морей» — книга, написанная А. Б. Давидсоном в соавторстве с В. А. Макрушиным, рассказывает о морских путешествиях XVIII века и сделанных русскими исследователями географических открытиях. Авторы, плодотворно работавшие в многочисленных архивах, библиотеках и музеях, на нескольких листах предоставляют список книг и старинных документов, откуда «черпали сведения».

Эта книга о том, как виделись россиянам южные моря и оконечность Старого Света в те давние времена. Мы узнаем, как Пётр I и Екатерина II снаряжали экспедиции для поисков пути в южную половину шара земного и плаваний вокруг Африки.


Страницы книги поведают и о том, как ссыльные бунтари и крамольники, приплыв с Камчатки в Европу, исполнили, сами того не ведая, петровский проект, как россияне впервые пересекли экватор, кто и когда обогнул мыс Доброй Надежды.



☞ Чекуров М. В. Загадочные экспедиции / М. В. Чекуров. - Москва : Мысль, 1984. - 158, [2] с. : ил.

☞ Книга М. В. Чекурова «Загадочные экспедиции» живо и увлекательно повествует об освоении русскими первопроходцами Аляски. Она рассказывает о тайной миссии Камчатских экспедиций Беринга, фантастических «прожектах» освоения земель в Южном полушарии и установления политико-экономических контактов России с Индией и Мадагаскаром. Книга будет интересна всем, кто увлекается географическими загадками и желает больше узнать о морских путешествиях и исторических приключениях.

ОТКРЫВАЯ
МИР...





☞ В книге М. И. Белова рассказывается о замечательном русском землепроходце, путешественнике и исследователе Северной и Восточной Сибири Семёне Дежнёве. Он, будучи торговцем пушниной, первым из известных европейских мореплавателей в XVII веке совершил полное трудностей и приключений плавание из устья сибирской реки Колымы к Анадырю.



☞ Белов М. И. Семён Дежнев / М. И. Белов. - 2-е изд., испр. и доп. - Москва : Морской транспорт, 1955. - 156 с. : ил.



В 1648 году Дежнёв впервые, на 80 лет раньше, чем Витус Беринг, прошёл отделяющий Азию от Америки пролив, впоследствии названный Беринговым проливом. Но тогда значение его открытия ещё не было понято.


Автор использует вновь открытые архивные материалы об этом плавании и о жизни Семёна Дежнёва.



☉ Голенкова А. И. Следопыты Байкала / А. И. Голенкова. - Москва : Мысль, 1973. - 186, [2] с. : ил.

☞ Книга А. И. Голенковой «Следопыты Байкала» интересна тем, что написана на основании оригинальных материалов, архивных документов, личных впечатлений и встреч с историками, геологами и старожилами края. Она рассказывает об истории исследования и об исследователях Байкала, о природе его побережий, уникальной флоре и фауне.

Автор приводит мнение академика Л. С. Берга, высказанное им в 1948 году: «Впервые русские прослышали про Байкал... в 20-х годах XVII столетия. В одном из источников, относящемся к 1640 году, приводятся сведения о Байкале...». Ответы на то, какие племена жили здесь, как русские первопроходцы осваивали эти земли и кто дал имя этому священному для наших народов великому озеру-мору, мы узнаем на страницах этой книги.




Есть свидетельства, что и за сотни лет до Колумба Америка неоднократно была «открыта» не только русичами, — туда добирались и викинги, и скандинавы.

История Русской Америки всегда вызывает большой интерес. По официальной хронологии она длилась почти полтора века от первых русских открытий на Тихоокеанском севере и завершилась продажей Россией владений на Северо-Западе Америки в 1867 году.

Большую роль в этой грандиозной эпопее играли российские купцы, которые не только успешно снаряжали промысловые экспедиции и торговали пушниной.

При их непосредственном участии совершались географические открытия, осваивались громадные пространства Сибири и Северной Америки, устанавливались контакты с туземными племенами, распространялось православие, развивались и крепились международные отношения.

 *Наталья Шелихова у истоков Русской Америки / А. Ю. Петров. — Москва : Весь Мир, 2012. — 320 с. — Режим доступа: <http://znanium.com/catalog/product/1013655>. — Электронно-библиотечная система "ZNANIUM.COM".*



✎ Особое место в этой деятельности занимают супруги Григорий Иванович и Наталья Алексеевна Шелиховы. В 1780-х годах они основали первое постоянное русское поселение в Америке на Аляске.

В книге А. Ю. Петрова подробно рассказано о Наталье Шелиховой — незаурядной женщине, которая, несмотря на ограничения и трудности, связанные с положением женщин в России в XVIII-XIX веках, не только занималась домашним хозяйством и воспитывала детей, но и всячески помогала мужу в торгово-предпринимательских делах. Уникальность личности Натальи Алексеевны состоит и в том, что после безвременной кончины Г. И. Шелихова она нашла силы продолжить его дело.

В 1799 году при помощи ближайших родственников, в частности Н. П. Резанова, она добилась от императора Павла I учреждения монопольной акционерной Российско-американской компании, которая вплоть до 1867 года безраздельно господствовала в русских владениях на Северо-Западе Америки.

☞ Книга В. М. Пасецкого посвящена жизни и путешествиям знаменитого полярного исследователя, руководителя Великой Северной экспедиции Витуса Беринга, — датчанина, снискавшего славу как русский мореплаватель.

Во времена Петра не было известно, «сошлась ли Америка с Азией». Уже перед самой смертью Пётр Великий направил на Дальний Восток экспедицию, главой которой был назначен Беринг. На его долю выпало решение одной из самых трудных задач — поиски северо-западных берегов Америки, островов и земель в северной части Тихого океана.


Автор знакомит читателей и с выдающимися сподвижниками Беринга, трудами которых были сделаны карты почти всего северного побережья России. Эти невероятные люди, какой бы национальности ни были, считали себя русскими мореплавателями.




✦ Пасецкий В. М. Витус Беринг, 1681-1741 / В. М. Пасецкий. — Москва : Наука, 1982. — 174 с. — (Научно-биографическая серия).

Открытия и научные результаты второй Камчатской экспедиции (1733–1743), получившей название Великая Северная, занимают особое место в истории наук о Земле и в отечественной исторической науке.

☞ Троицкий В. А. Записки Харитона Лаптева. — Москва : Мысль, 1982. — 144 с., ил., карт. — (Замечательные географы и путешественники).



ОТКРЫВАЯ
МИР...



☞ На карте северных берегов нашей Родины есть море Лаптевых, мыс Челюскин, берег Василия Прончищева, пролив Дмитрия Лаптева, Берингов пролив, Берингово море... В них увековечены имена отважных полярных исследователей — моряков Петровской эпохи, чьими достижениями были впервые положены на карту очертания берегов наших северных и тихоокеанских морей, открыты острова, заливы и проливы.

Владлен Троицкий описывает жизнь и путешествия Харитона Прокофьевича Лаптева — открывателя полуострова Таймыр, участника Второй Камчатской экспедиции Беринга.

Со страниц книги мы узнаем, какими героическими трудами доставались все открытия и научные результаты. Составленные лейтенантом Х. Лаптевым навигационные и общегеографические карты Таймыра на протяжении почти полутора лет оставались единственными. Он впервые установил размеры и протяжённость полуострова, описал рельеф и природные условия, возможности мореплавания и составил первую лоцию его берегов.



🌐 Демин Л. М. *Сквозь туманы и штормы* : (Мореплаватель Воин Андреевич Римский-Корсаков) / Л. М. Демин. - Москва : Мысль, 1986. - 204, [2] с. : ил.



⚡ Каждый из нас слышит о русском композиторе, музыкальном деятеле и педагоге Николае Андреевиче Римском-Корсакове. Меньше известно имя его старшего брата — Воина Андреевича (1822-1871), оставившего яркий след в истории русских географических открытий на Дальнем Востоке.

О мореплавателе, гидрографе, писателе, педагоге, реорганизаторе системы военно-морского образования в России В. А. Римском-Корсакове расскажет книга Л. М. Демина «Сквозь туманы и штормы».

В книге представлены несколько листов с фотографиями разных лет, а также даты жизни и основные труды В. А. Римского-Корсакова.



Контр адмирал
Воин Андреевич Римский Корсаков

⚡ Книга «Очарованный надеждой» начинается рассказом-очерком о руководителе первой русской кругосветной экспедиции мореплавателе Иване Фёдоровиче Крузенштерне (1770-1846), чьё имя неразрывно связано с русской географией и океанологией.

Иван Крузенштерн и Юрий Лисянский на кораблях «Надежда» и «Нева» совершили уникальное историческое кругосветное путешествие, картографировали побережье Сахалина. Читатели имеют возможность со страниц книги узнать об этих событиях более подробно.


О сыне и внуке Крузенштерна, также ставших исследователями Севера, рассказывает автор далее. Мы узнаем о приключениях и открытиях целой плеяды русских мореплавателей и путешественников — Латкина, Пшеницына, Поспелова, Пахтусова, Загоскина, Этолина, Гревинга, Иванова, Гофмана, Ковальского, Иславина, Кастрена, Ильи Бережных и Александра Шренка.



Адмирал Иван Фёдорович
Крузенштерн

📖 Пасецкий В. М. *Очарованный надеждой* / В. М. Пасецкий. - Ленинград : Гидрометеоиздат, 1970. - 263 с. : ил.

☞ Книга уже известного нам автора В. Пасецкого «В погоне за тайной века» рассказывает о событиях полуторавековой давности — о географических исследованиях русских моряков в Арктике, о поисках Северо-Западного морского пути из Тихого океана в Атлантический. Строго документальное повествование проникнуто романтикой подвига и переносит нас в те далёкие времена, когда путешествовали на парусных деревянных судах, на лодках и кожаных байдарках, на собачьих упряжках и санях.



Тогда многие учёные считали, что значительная часть Северного Ледовитого океана у полюса занята огромной сушей, и не верили в существование Северо-Западного морского пути из Тихого океана в Атлантический...

Читатель узнает, как русские мореплаватели и учёные более четверти века пытались раскрыть великую географическую тайну века и как им наконец это удалось. Умелое использование архивных документов придаёт книге особую историческую достоверность и воссоздает атмосферу тех далёких и трудных для науки времён.


🌐 Пасецкий В. В погоне за тайной века / В. Пасецкий; под ред. С. Б. Окуня. — Ленинград: Гидромет-стройиздат, 1967. — 310 с.: ил.



🕒 русских первопроходцев
и путешественников

✦ Пасецкий В. М. Путешествия, которые не повторятся / В. М. Пасецкий. — Москва: Мысль, 1986. — 268 с.: ил.

☞ Этой же теме — истории поисков Северного континента, или «матёрой земли», в Северном Ледовитом океане посвящена ещё одна книга В. М. Пасецкого — «Путешествия, которые не повторятся». На основе богатейшего научного архивного материала показано рождение гипотезы о Великом Северном материке, в основе которой лежат действительные научные открытия Геденштрёма, Врангеля, Толля, Нансена, Амундсена...



«География, основанная на догадках» — так называли в ту эпоху географию Средней Азии, поскольку её изучение носило теоретический, кабинетный характер и основывалось на сопоставлении старинных письменных источников.

Пётр Петрович Семёнов (1827-1914) стал первым европейцем, кто в 1856 году поднялся к озеру Иссык-Куль и горную систему Тянь-Шаня и стал их первооткрывателем. В мае 1906 года, в день 50-летней годовщины первой экспедиции, Семёнов высочайше получил наследное право добавлять к своей фамилии «Тян-Шанский».

✎ В своей книге из серии «Люди науки» И. В. Козлов знакомит читателей с биографией учёного, раскрывает значение его трудов по развитию отечественной географии и рассказывает о его экспедициях в Тянь-Шань, открывших для науки эту горную страну.

Семёнов смог установить расположение хребтов Тянь-Шаня, высоту снежной линии в этом районе, высотные природные пояса и исследовал высокогорные ледники. Кроме того, «объединяя в своём лице геолога, ботаника и зоолога», Семёнов Тянь-Шанский составил монументальные научные труды о геологическом строении, растительности и животном мире Тянь-Шанского региона.

Автор рассматривает деятельность учёного как организатора величайших экспедиций XIX века и создателя школы знаменитых путешественников, главы Русского географического общества и статистической службы в России.

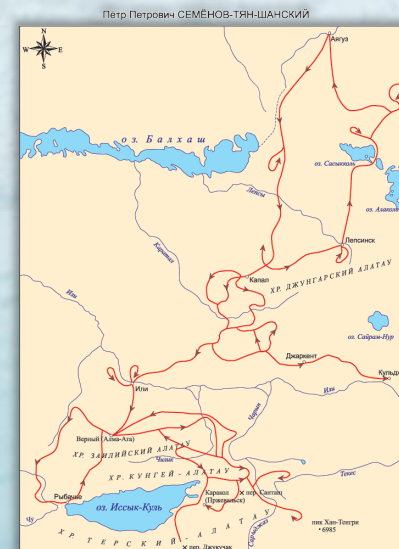

Книга содержит интересные иллюстрации, карты и схемы путешествий.

📖 Козлов И. В. *Петр Петрович Семенов-Тянь-Шанский: пособие для учащихся* / И. В. Козлов. — Москва: Просвещение, 1983. — 96 с.: ил. — (Люди науки).

Деятельность Семёнова-Тянь-Шанского высоко оценена: он был Вице-председателем Императорского Русского географического общества (с 1873 года), президентом Русского энтомологического общества (с 1889), почётным членом Императорской Академии наук.



Петр Петрович Семёнов-Тянь-Шанский




☞ «Н. Н. Миклухо-Маклай: путешественник, учёный, гуманист» — книга Б. Н. Путилова посвящена жизни замечательного российского путешественника и учёного Николая Николаевича Миклухо-Маклая (1846-1888), внёсшего большой вклад в изучение островов западной части Тихого океана.

Он первым из европейцев прожил несколько лет среди племён побережья Новой Гвинеи, которое в наши дни носит название Берег Миклухо-Маклая. В книге рассказывается о трудностях и лишениях, с какими приходилось сталкиваться, о мужестве и почти научном фанатизме этого человека, не отступившего от проведения своих работ и исследований.

📖 Путилов Б. Н. Н. Н. Миклухо-Маклай : путешественник, ученый, гуманист / Б. Н. Путилов ; под ред. Д. Д. Тумаркина. - Москва : Прогресс, 1985. - 279, [1] с. : ил.


Доброжелательность учёного, стремление помочь местному населению, понять его культуру и образ жизни были вознаграждены доверием и уважением коренных жителей. Миклухо-Маклай опроверг распространённое в то время заблуждение, что папуасы являются жестокими дикарями, лишёнными человеческих чувств.



🌍 Путилов Б. Н. Николай Николаевич Миклухо-Маклай : страницы биографии / Б. Н. Путилов. - Москва : Наука, 1981. - 211, [2] с. - (Русские путешественники и востоковеды).

☞ В книге Б. Н. Путилова «Страницы биографии» освещаются интересные, важные и во многом малоизвестные факты жизни выдающегося путешественника и учёного XIX века Н. Н. Миклухо-Маклая.

Особое внимание уделяется нравственным и социальным аспектам его личности и деятельности. Впервые публикуются сведения из дневников жены учёного Маргариты Миклухо-Маклай, приводятся данные о связях и переписке учёного с соотечественниками, некоторыми чиновниками и с представителями русской культуры.



✂ Книга серии «Русские путешественники и востоковеды», написанная А. И. Тарасовой, посвящена В. А. Арсеньеву (1872-1930). Владимир Клавдиевич — известный путешественник, военный востоковед и географ, этнограф и талантливый писатель. Он стал руководителем ряда экспедиций по Дальнему Востоку, провёл исследования горных районов Уссурийского края, которые до Арсеньева являлись «белыми пятнами» на картах современного Приморья и юга Хабаровского края.


На основе архивных документов в монографии освещается жизненный путь В. К. Арсеньева, уточняются многие спорные биографические данные.

Тарасова даёт научную оценку обширной экспедиционной и краеведческой работе Арсеньева, его вклада в науку и литературу. Автор также знакомит читателя с ценнейшим документальным наследием и важнейшей частью архива — его путевыми дневниками, явившимися основой знаменитых произведений: «Дерсу Узала», «По Уссурийскому краю», «В горах Сихотэ-Алиня» и других.

✦ Тарасова А. И. Владимир Клавдиевич Арсеньев / А. И. Тарасова. - Москва : Наука, 1985. - 344 с. - (Русские путешественники и востоковеды).



Владимир Клавдиевич Арсеньев



Александр Ксаверьевич Булатович





✂ Потомственный дворянин и офицер — Александр Ксаверьевич Булатович (1870-1919) известен как русский путешественник в Африке, исследователь Эфиопии, первопроходец Каффы, писатель, религиозный публицист, схимник.

Впервые он был в Эфиопии в 1897 году вместе с отрядом Русского красного креста, сблизился с императором Эфиопии, негусом Менеликом II. Булатович с 1897 по 1899 годы совершил вместе с абиссинской армией три экспедиции по неисследованным землям Эфиопии. Эта книга — путевые записки и дневник военного похода, описывающие путешествия русского офицера.

В России миссия Булатовича была высоко оценена: он получил серебряную медаль от Русского географического общества за работы по Эфиопии. Ему также было присвоено звание поручика лейб-гвардии Гусарского полка. На основе неизданных архивных материалов в предисловии к книге описывается необычная судьба А. К. Булатовича, чья биография до этого во многом была неизвестна.

🌍 Булатович А. К. С войсками Менелика II / А. К. Булатович ; ред., авт. предисл., авт. примеч. И. С. Каницельсон ; Академия наук СССР, Институт востоковедения. - Москва : Наука, 1971. - 352 с. : ил.





✦ *Алексеев Д. А. По следам "таинственных путешествий" : [очерки] / Д. А. Алексеев, П. А. Новокшонов. – Москва : Мысль, 1988. – 207 с. : ил.*

✎ *В прошлом историко-географическим сочинениям давали витиеватые и высокопарные названия. Если бы нам пришлось следовать этой привлекательной старомодной традиции, то, вероятно, эта книга называлась бы так: «По следам таинственных путешествий, которые разыгрались на суше, на море и в воздухе в давние времена и в разных местах земного шара, с подробным описанием захватывающих приключений и удивительных судеб их участников».*

Книга Дмитрия Алексеева и Павла Новокшонова «По следам "таинственных путешествий"» состоит из очерков, рассказывающих о самых разных экспедициях, в которых произошло много загадочных событий. Авторы, широко используя новые, ранее не опубликованные материалы, увлекательно повествуют о своих исторических и архивных поисках и находках, проливающих свет на судьбы участников таинственных путешествий.

Одна из глав — «Затерянные в белом безмолвии» рассказывает об экспедиции Г. Л. Брусилова на «Святой Анне» в 1912 году и загадках её исчезновения.

○ *русских первопроходцах
и путешественниках*




✎ *Чванов М. А. Загадка штурмана Альбанова. – Москва : Мысль, 1981. – 132 с., ил., карт. – (Замечательные географы и путешественники).*

✎ *Летом 1912 года из Санкт-Петербурга во Владивосток Северным морским путём отправилась парусно-паровая шхуна «Св. Анна» под руководством лейтенанта флота Георгия Брусилова, племянника выдающегося русского военачальника Алексея Алексеевича Брусилова. Но уже в октябре, зажата тяжёлыми льдами около Ямала, а потом вмёрзшая в них, она стала дрейфовать на север и на следующий год оказалась в широтах, близких к Северному полюсу. Летом 1914 года часть экипажа во главе со штурманом Альбановым отправилась в беспримерный переход по дрейфующим льдам к ближайшей земле. Из 13 человек спаслись двое.*

Что побудило Альбанова покинуть корабль? Возможно, какой-то конфликт был между ним и Брусиловым?.. Михаил Чванов в своей книге «Загадка штурмана Альбанова» пытается прояснить судьбу пропавшей экспедиции, личность Альбанова, его характер.

В России интерес к беспримерному переходу В. И. Альбанова по дрейфующим льдам Северного Ледовитого океана, по островам Земли Франца-Иосифа, как и ко всем арктическим путешествиям, никогда не иссякнет.



Книги, представленные на выставке:

✦ Алексеев, Д. А. По следам "тайнственных путешествий": [отборки] / Д. А. Алексеев, П. А. Новокионов. Москва: Мысль, 1988. 207 с.: ил.

✦ Белов М. И. Семён Дежнев / М. И. Белов. 2-е изд., испр. и доп. Москва: Морской транспорт, 1955. 156 с.: ил.

✦ Булатович А. К. С войсками Менелика II / А. К. Булатович; ред., авт. предисл., авт. прил. И. С. Канцельсон; Академия наук СССР, Институт востоковедения. Москва: Наука, 1971. 352 с.: ил.

✦ Толенкова А. И. Следопыты Байкала / А. И. Толенкова. Москва: Мысль, 1973. 186, [2] с.: ил.

✦ Давидсон А. Б. Зов дальних морей / А. Б. Давидсон, В. А. Макрушин. Москва: Наука, 1979. 324, [2] с.: ил.




✦ Делтин Л. М. Сквозь туманы и штормы: (Мореплаватель Воин Андреевич Ритский Корсаков) / Л. М. Делтин. Москва: Мысль, 1986. 204, [2] с.: ил.

✦ Козлов И. В. Петр Петрович Семенов Тян-Шанский: пособие для учащихся / И. В. Козлов. Москва: Просвещение, 1983. 96 с.: ил. (Люди науки).

✦ Кукин К. И. Путешествие Афанасия Никитина / К. И. Кукин; предисл. Э. М. Мурзаева. Москва: ОГИЗ Географгиз, 1947. 68 с.: ил. (Русские путешественники).


✦ Марков С. Ч. Летопись / С. Ч. Марков; предисл. А. Ч. Окладникова. Москва: Мол. гвардия, 1978. 288 с.: ил.

✦ Наталия Шелихова у истоков Русской Америки / А. Ю. Петров. Москва: Весь Мир, 2012. 320 с. Режим доступа: <http://znanium.com/catalog/product/11013655>. Электронно библиотечная система "ЗНАНИUM.COM".



ОТКРЫВАЯ МИР...

- ✦ Пасецкий В. В погоне за тайной века / В. Пасецкий ; под ред. С. Б. Окуня. Ленинград : Гидромет стройиздат, 1967. 310 с. : ил.
- ✦ Пасецкий В. М. Витус Беринг, 1681-1741 / В. М. Пасецкий. Москва : Наука, 1982. 174 с. (Научно-биографическая серия).
- ✦ Пасецкий В. М. Очарованный надеждой / В. М. Пасецкий. Ленинград : Гидрометеоиздат, 1970. 263 с. : ил.
- ✦ Пасецкий В. М. Путешествия, которые не повторяются / В. М. Пасецкий. Москва : Мысль, 1986. 268 с. : ил.
- ✦ Троицкий В. А. Записки Харитона Лаптева. - Москва : Мысль, 1982. 144 с., ил., карт. (Замечательные географы и путешественники).



- ✦ Путилов Б. Ч. Ч. Ч. Миклухо Маклай : путешественник, ученый, гуманист / Б. Ч. Путилов ; под ред. Д. Д. Тумаркина. Москва : Прогресс, 1985. 279, [1] с. : ил.
- ✦ Путилов Б. Ч. Николай Николаевич Миклухо Маклай : страницы биографии / Б. Ч. Путилов. Москва : Наука, 1981. 211, [2] с. (Русские путешественники и востоковеды).
- ✦ Ципоруха М. И. Первопроходцы. Русские имена на карте Евразии [Электронный ресурс] / М. И. Ципоруха. Москва : ЭНАС, 2017. 352 с. Режим доступа: <http://www.iprbookshop.ru/76162.html>. Электронно-библиотечная система "IPRbooks".
- ✦ Сванов М. А. Загадка штурмана Альбанова. - Москва : Мысль, 1981. 132 с., ил., карт. (Замечательные географы и путешественники).
- ✦ Чекуров М. В. Загадочные экспедиции / М. В. Чекуров. Москва : Мысль, 1984. 158, [2] с. : ил.



☞ Выставка подготовлена по ресурсам ЭБС, материалам изданий Научной библиотеки МГУ и сети Интернет ведущим библиотекарем Центра предоставления ресурсов Золотухиной И. В. ☞